

РОССИЙСКАЯ ФЕДЕРАЦИЯ
Ямало-Ненецкий автономный округ

Муниципальное образование город Ноябрьск

ДОГОВОР № 49-17
*аренды земельного участка из земель,
государственная собственность на которые не разграничена*

кадастровый номер 89:12:160201:136

АО «Тюменьэнерго»

*Эксплуатация опор № 1, № 2, № 3 воздушной линии электропередач
напряжением 110 кВ на ПС «Янтарная» мкр. «Вынгапуровский», участок от
ПС «Вынгапур» до ПС «Янтарная»*

ЯНАО, г. Ноябрьск, микрорайон «Вынгапуровский»

земельное дело № 36-03 (в)

2017

ДОГОВОР № 49-17
аренды земельного участка из земель,
государственная собственность на которые не разграничена

г. Ноябрьск

27 апреля 2017 года

Департамент имущественных отношений Администрации города Ноябрьска, именуемый в дальнейшем «Арендодатель», действующий на основании Положения о департаменте имущественных отношений Администрации города Ноябрьска, в лице начальника управления земельных отношений департамента имущественных отношений Администрации города Ноябрьска **Санникова Виталия Игоревича**, действующего на основании доверенности от 30.01.2017 № 13, с одной стороны, и

Акционерное общество энергетики и электрификации «Тюменьэнерго», именуемое в дальнейшем «Арендатор», в лице директора филиала АО «Тюменьэнерго» Ноябрьские электрические сети **Бована Степана Федоровича**, действующего на основании доверенности от 22.07.2015 № 15990, с другой стороны, а далее именуемые «Стороны»,

на основании пункта 2 статьи 39.6 Земельного кодекса РФ, свидетельства о государственной регистрации права от 21.03.2003 серии 89 РХ 738850, выписки из ЕГРН об основных характеристиках и зарегистрированных правах на объект недвижимости, заявления филиала АО «Тюменьэнерго» Ноябрьские электрические сети от 20.04.2017 № 3927/105-100, заключили настоящий договор (далее по тексту - Договор) о нижеследующем:

1. Предмет Договора

1.1. «Арендодатель» предоставляет, а «Арендатор» принимает в аренду земельный участок из земель населенных пунктов, общей площадью **180 кв.м.**, с кадастровым номером **89:12:160201:136**, имеющий адресный ориентир: ЯНАО, г. Ноябрьск, микрорайон «Вынгапуровский», для эксплуатации опор № 1, № 2, № 3 воздушной линии электропередач напряжением 110 кВ на ПС «Янтарная» мкр. «Вынгапуровский», участок от ПС «Вынгапур» до ПС «Янтарная».

1.2. Передача земельного участка «Арендодателем» и принятие его «Арендатором» осуществляется по акту приема-передачи (Приложение № 1 к настоящему Договору).

2. Срок Договора

2.1. Срок аренды Участка устанавливается сроком **до 20.04.2066**, а в части исполнения финансовых обязательств (включая внесение пени) – до полного их исполнения.

3. Размер и условия внесения арендной платы

3.1. «Арендатор» обязуется вносить арендную плату за земельный Участок в размере:

560 (Пятьсот шестьдесят) рублей 73 копейки, за период **с 14.11.2012 до 01.01.2013**, согласно расчету арендной платы (Приложение № 2 к настоящему Договору),

4 188 (Четыре тысячи сто восемьдесят восемь) рублей 29 копеек, за период **с 01.01.2013 до 01.01.2014**, согласно расчету арендной платы (Приложение № 3 к настоящему Договору),

9 709 (Девять тысяч семьсот девять) рублей 81 копейка, за период **с 01.01.2014 до 01.01.2015**, согласно расчету арендной платы (Приложение № 4 к настоящему Договору),

10 332 (Десять тысяч триста тридцать два) рубля 66 копеек, за период **с 01.01.2015 до 01.01.2016**, согласно расчету арендной платы (Приложение № 5 к настоящему Договору),

10 517 (Десять тысяч пятьсот семнадцать) рублей 17 копеек, за период с 01.01.2016 до 01.01.2017, согласно расчету арендной платы (Приложение № 6 к настоящему Договору),

10 517 (Десять тысяч пятьсот семнадцать) рублей 17 копеек, за период с 01.01.2017 до 01.01.2018, согласно расчету арендной платы (Приложение № 7 к настоящему Договору),

3.2. Арендная плата вносится «Арендатором» ежеквартально равными долями путем перечисления денежных средств ежеквартально, до 10 числа месяца, следующего за истекшим кварталом.

При этом:

а) квартал считается равным трем календарным месяцам, отсчет кварталов ведется с начала календарного года;

б) ежеквартальный платеж за квартал, в котором был подписан акт приема-передачи земельного участка в аренду, вносится до 10 числа следующего квартала;

в) ежеквартальный платеж за четвертый квартал вносится до 10 числа последнего месяца этого квартала.

Реквизиты счета:

безналичный расчет

Счёт № 40101810500000010001, РКЦ Салехард г. Салехард, ИНН 8905017830 УФК по ЯНАО (Департамент имущественных отношений Администрации города Ноябрьска), КПП 890501001, БИК 047182000.

Назначение платежа:

Текущий платеж: (КБК) 951 1 11 050 12 04 0000 120 ОКТМО 719 580 00 (с обязательным указанием в платежном поручении (квитанции) номера Договора и периода, за который производится платеж).

Пени: (КБК) 951 1 16 90040 04 0000 140 ОКТМО 719 580 00 (с обязательным указанием в платежном поручении (квитанции) номера Договора и периода, за который производится платеж).

наличный расчет (в любом отделении Сбербанка РФ)

Счёт № 40101810500000010001, РКЦ Салехард г. Салехард, ИНН 8905017830 УФК по ЯНАО (Департамент имущественных отношений Администрации города Ноябрьска), КПП 890501001, БИК 047182000.

Назначение платежа:

Текущий платеж: (КБК) 951 1 11 050 12 04 0000 120 ОКТМО 719 580 00 (с обязательным указанием в платежном поручении (квитанции) номера Договора и периода, за который производится платеж).

Пени: (КБК) 951 1 16 90040 04 0000 140 ОКТМО 719 580 00 (с обязательным указанием в платежном поручении (квитанции) номера Договора и периода, за который производится платеж).

3.3. Арендная плата начисляется с момента фактического использования земельного участка «Арендатором».

Исполнением обязательств по внесению арендной платы является перечисление средств на расчетные счета, предусмотренные разделом 3 Договора.

Расчет арендной платы определен в приложении к Договору, которое является неотъемлемой частью договора.

3.4. При издании (вступлении в силу) нормативно – правовых актов Ямало – Ненецкого автономного округа и органов местного самоуправления, устанавливающие новые ставки арендной платы и (или) коэффициенты, применяемые при расчете арендной платы за землю, а также порядок и (или) методику определения размера арендной платы, арендная плата подлежит изменению в соответствии с вновь установленными ставками и коэффициентами (методикой), но не более одного раза в год. Размер арендной платы в одностороннем порядке пересматривается «Арендодателем» в случае перевода земельного

участка из одной категории земель в другую или изменения вида разрешенного использования в соответствии с требованиями действующего законодательства. При этом «Арендодатель» вправе в одностороннем порядке без оформления дополнительного соглашения производить доначисление арендных платежей по настоящему Договору. Обязанность Арендатора по внесению арендной платы в соответствии с вновь установленными ставками и (или) коэффициентами (методикой) возникает с момента вступления в силу соответствующих нормативно-правовых актов Ямало-Ненецкого автономного округа и органов местного самоуправления. Арендатор, в целях надлежащего и своевременного исполнения обязанности по внесению арендной платы, обязан принимать меры по ознакомлению с информацией об изменении размера арендной платы и порядка ее уплаты в средствах массовой информации.

Арендная плата в новом размере уплачивается с месяца, следующего за наступлением вышеуказанных изменений.

Перерасчет арендной платы в новом размере при изменении кадастровой стоимости земельного участка осуществляется с 01 января года, следующего за годом, в котором утверждены новые результаты определения кадастровой стоимости земель.

4. Права и обязанности Сторон

4.1. «Арендодатель» имеет право:

4.1.1. На беспрепятственный доступ на территорию арендуемого земельного участка с целью его осмотра на предмет соблюдения условий Договора.

4.1.2. На возмещение убытков, причиненных ухудшением качества Участка и экологической обстановки в результате хозяйственной деятельности арендатора, а также по иным основаниям, предусмотренным законодательством Российской Федерации.

4.2. «Арендодатель» обязан:

4.2.1. Выполнять в полном объеме все условия Договора.

4.2.2. Передать «Арендатору» Участок по акту приема-передачи.

4.3. «Арендатор» имеет право:

4.3.1. Использовать Участок на условиях, установленных Договором.

4.3.2. Сдавать Участок в субаренду, а также передавать свои права и обязанности по договору третьим лицам в пределах срока действия Договора при условии уведомления «Арендодателя».

4.4. «Арендатор» обязан:

4.4.1. Выполнять в полном объеме все условия Договора.

4.4.2. Использовать участок в предоставленных целях.

4.4.3. Использовать Участок в соответствии с целевым назначением и разрешенным видом использования в строго отведенных границах.

4.4.4. Использовать Участок в соответствии с градостроительным регламентом, установленным для соответствующей зоны.

4.4.5. Уплачивать в размере и на условиях, установленных Договором, арендную плату.

4.4.6. Обеспечить «Арендодателю» (его законным представителям), представителям органов государственного, общественного и муниципального земельного контроля доступ на Участок по их требованию.

4.4.7. Не допускать действий, приводящих к ухудшению экологической обстановки на арендуемом земельном участке и прилегающих к нему территориях, а также выполнять работы по благоустройству территории.

4.4.8. Ежеквартально, до 10 числа месяца, следующего за отчетным периодом, предоставлять «Арендодателю» копии квитанций (платежных поручений), подтверждающих оплату арендной платы по настоящему Договору.

4.4.9. Письменно в десятидневный срок уведомить «Арендодателя» об изменении своих реквизитов.

4.4.10. Возвратить «Арендодателю» земельный участок при прекращении и расторжении настоящего Договора.

4.4.11. Подписать и представить зарегистрированный в установленном порядке Договор в течение 30 дней со дня получения Договора.

4.4.12. Ежеквартально производить сверку расчетов по настоящему договору путем подписания акта сверки взаимных расчетов. В случае уклонения от подписания акта сверки и не предоставления обоснованного возражения по акту, сумма задолженности считается подтвержденной «Арендатором».

5. Ответственность Сторон

5.1 За нарушение иных условий Договора «Стороны» несут ответственность, предусмотренную законодательством Российской Федерации.

5.2 За нарушение срока внесения арендной платы по Договору «Арендатор» выплачивает «Арендодателю» пени в размере 1/300 ставки рефинансирования Центрального банка Российской Федерации за каждый календарный день просрочки. Пени перечисляются в порядке, предусмотренном п. 3.2 Договора.

5.3 За нарушение срока внесения арендной платы более чем на 30 дней списание денежных средств в размере образовавшейся задолженности со счетов «Арендатора», открытых в Банках, осуществляется в порядке предварительного акцепта (заранее данного акцепта «Арендатором»), подписанного Банками заблаговременно, по распоряжению (требованию) «Арендодателя».

5.4 Ответственность «Сторон» за нарушение обязательств по Договору, вызванных действием обстоятельств непреодолимой силы, регулируется законодательством Российской Федерации.

6. Изменение, расторжение и прекращение Договора

6.1. Все изменения и (или) дополнения к Договору (за исключением предусмотренных п. 3.4. Договора) оформляются путем заключения дополнительного соглашения и считаются действительными с момента государственной регистрации.

6.2. Договор аренды земельного участка прекращается в случае перехода права собственности на объекты, расположенные в границах земельного участка, указанного в п.1.1 настоящего Договора.

6.3. Договор аренды может быть расторгнут Сторонами досрочно в соответствии с нормами действующего законодательства РФ.

7. Рассмотрение и урегулирование споров

7.1. Все споры и разногласия, которые могут возникнуть в связи с выполнением обязательств по настоящему Договору, разрешаются путем переговоров, а при недостижении соглашения – в Арбитражном суде Ямало-Ненецкого автономного округа. Досудебный порядок урегулирования возникших споров необязателен.

8. Особые условия договора

8.1. Договор субаренды земельного участка подлежит государственной регистрации в Ноябрьском отделе Управления Федеральной службы государственной регистрации, кадастра и картографии по Ямало-Ненецкому автономному округу и направляется «Арендодателю» для последующего учета (в случае заключения договора субаренды на срок более 1 года).

8.2. Срок действия договора субаренды не может превышать срок действия Договора.

8.3. При досрочном расторжении Договора договор субаренды земельного участка прекращает свое действие.

8.4. Расходы по государственной регистрации Договора, а также изменений и дополнений к нему возлагаются на «Арендатора».

8.5. Договор составлен в 3 (трех) экземплярах, имеющих одинаковую юридическую силу, из которых по одному экземпляру хранится у «Сторон» и один экземпляр передается в Ноябрьский отдел Управления Федеральной службы государственной регистрации, кадастра и картографии по Ямало-Ненецкому автономному округу. Неотъемлемой частью Договора является Приложение № 1 - акт приема-передачи земельного участка (1 лист),

Приложение № 2 - расчет арендной платы за 2012 год (1 лист), Приложение № 3 - расчет арендной платы за 2013 год (1 лист), Приложение № 4 - расчет арендной платы за 2014 год (1 лист), Приложение № 5 - расчет арендной платы за 2015 год (1 лист), Приложение № 6 - расчет арендной платы за 2016 год (1 лист), Приложение № 7 - расчет арендной платы за 2017 год (1 лист).

8.6. Настоящий договор вступает в силу с момента государственной регистрации и распространяет свое действие на отношения «Сторон», возникшие с 14.11.2012 (момент с которого осуществляется фактическое пользование земельным участком).

8.7. Стороны обязуются извещать друг друга об изменении их адресов, банковских и иных реквизитов в течение трех дней с момента наступления таких изменений. Вся переписка в рамках настоящего договора, в том числе извещения, почтовая корреспонденция считается полученной «Арендатором», в независимости от их фактического вручения, если она направлена заказным письмом с уведомлением о вручении по адресу, указанному в настоящем договоре.

9. Реквизиты Сторон

«Арендодатель»

Департамент имущественных отношений
Администрации города Ноябрьска

ЯНАО, г. Ноябрьск, ул. Ленина, 29

Тел. 32-24-44

ИНН 890 501 783 0 КПП 890 501 001

Р/с 40204810700000000006

БИК 047182000

РКЦ Салехард г. Салехард

УФК по ЯНАО (Департамент финансов

Администрации г. Ноябрьска ДИО

л/с 951.01.108.1)

ОКПО 31426247 ОКВЭД 75.11.31

Начальник УЗО ДИО

В.И. Сашиков


подпись



«Арендатор»

АО «Тюменьэнерго»

628408, Россия, Тюменская область,

ХМАО-Югра, г. Сургут,

ул. Университетская, д. 4

Тел. 8-3496-362350, 362359

ИНН 8602060185 КПП 860201001

(по месту нахождения на территории РФ)

КПП 997450001 (в качестве крупнейшего
налогоплательщика)

ОГРН 1028600587399

ОКПО 05770629

ОКАТО 71136000000

ОКВЭД 40.10.2

Директор филиала

АО «Тюменьэнерго» Ноябрьские

электрические сети

С.Ф. Бован

(действующий по доверенности


от 22.07.2015 № 15990)

подпись

М.П.

Ответственные за подготовку документа:

Начальник ОЗР УЗО  О.А. Денисова

Исполнитель  Г.Х. Иванова

Акт приема-передачи
к договору аренды земельного участка из земель, государственная собственность
на которые не разграничена

Департамент имущественных отношений Администрации города Ноябрьска, именуемый в дальнейшем «Арендодатель», действующий на основании Положения о департаменте имущественных отношений Администрации города Ноябрьска, в лице начальника управления земельных отношений департамента имущественных отношений Администрации города Ноябрьска **Санникова Виталия Игоревича**, действующего на основании доверенности от 30.01.2017 № 13, с одной стороны, и

Акционерное общество энергетики и электрификации «Тюменьэнерго», именуемое в дальнейшем «Арендатор», в лице директора филиала АО «Тюменьэнерго» Ноябрьские электрические сети **Бована Степана Федоровича**, действующего на основании доверенности от 22.07.2015 № 15990, с другой стороны, а далее именуемые «Стороны», составили настоящий акт, подтверждающий следующие обстоятельства:

1. «Арендодатель», в соответствии с договором аренды земельного участка из земель, государственная собственность на которые не разграничена № 49-17, передал, а «Арендатор» принял в аренду земельный участок (далее по тексту – *Участок*), категория земель – земли населенных пунктов, общей площадью 180 кв.м., с кадастровым номером **89:12:160201:136**, имеющий адресный ориентир: ЯНАО, г. Ноябрьск, мкр. «Вынгапуровский», для эксплуатации опор № 1, № 2, № 3 воздушной линии электропередач напряжением 110 кВ на ПС «Янтарная» мкр. «Вынгапуровский», участок от ПС «Вынгапур» до ПС «Янтарная».

2. «Арендатор» принял в аренду указанный в пункте 1 настоящего акта *Участок* в таком виде, в котором он находится на момент подписания настоящего акта.

3. Пользование земельным участком «Арендатор» осуществляет с 14.11.2012 до 20.04.2066.

4. Настоящий акт приема-передачи составлен в 3 (трех) экземплярах, имеющих одинаковую юридическую силу, из которых по одному экземпляру хранится у «Сторон» и один экземпляр передается в Ноябрьский отдел Управления Федеральной службы государственной регистрации, кадастра и картографии по Ямало-Ненецкому автономному округу.

5. Реквизиты Сторон

«Арендодатель»
Департамент имущественных отношений
Администрации города Ноябрьска

ЯНАО, г. Ноябрьск, ул. Ленина, 29

Тел. 32-24-44

ИНН 890 501 783 0 КПП 890 501 001

Р/с 40204810700000000006

БИК 047182000

РКЦ Салехард г. Салехард
УФК по ЯНАО (Департамент финансов


Администрации г. Ноябрьска ДИО

л/с 951.01.108.1)

ОКПО 31426247 ОКВЭД 75.11.31

Начальник УЗО ДИО

В.И. Санников



подпись

М.П.

Ответственные за подготовку документа:

Начальник ОЗР УЗО О.А. Денисова

Исполнитель Г.Х. Иванова

«Арендатор»
АО «Тюменьэнерго»

628408, Россия, Тюменская область,
ХМАО-Югра, г. Сургут,
ул. Университетская, д. 4
Тел. 8-3496-362350, 362359

ИНН 8602060185 КПП 860201001

(по месту нахождения на тер-рии РФ)
КПП 997450001 (в кач-ве крупнейшего
налогоплательщика)

ОГРН 1028600587399

ОКПО 05770629

ОКАТО 71136000000

ОКВЭД 40.10.2

Директор филиала
АО «Тюменьэнерго» Ноябрьские
электрические сети

С.Ф. Бован

(действующий по доверенности
от 22.07.2015 № 15990)

подпись

М.П.

Расчет за 2012 год

Арендной платы за пользование земельными участками

Месторасположение	Кадастровая стоимость	Базовая ставка арендной платы согласно Решения Городской Думы № 334-Д от 27.02.2008	Коэффициент для расчета арендной платы Приложение № 2 к решению Городской Думы № 334-Д от 27.02.2008	Коэффициент использования для расчета арендной платы Приложение № 3 к решению Городской Думы № 334-Д от 27.02.2008	Количество расчетных дней	Подлежит уплате за указанный период с 14.11.2012 до 01.01.2013 (руб.)	Размер арендной платы в год (руб.)
1	2	3	4	5	6	7	8
Эксплуатация опор № 1, № 2, № 3 воздушной линии электропередач напряжением 110 кВ на ПС «Янтарная» мкр. «Вынгапуровский», участок от ПС «Вынгапур» до ПС «Янтарная» ЯНАО, г. Ноябрьск, мкр. «Вынгапуровский»	149 581,80	2,8	1	-	49	560,73	4 188,29

Отдел учета начисления и
оплаты арендной платы за землю




Расчет за 2013 год

Арендной платы за пользование земельными участками

Месторасположение	Кадастровая стоимость	Базовая ставка арендной платы согласно Решения Городской Думы № 334-Д от 27.02.2008	Коэффициент для расчета арендной платы Приложение № 2 к решению Городской Думы № 334-Д от 27.02.2008	Коэффициент использования для расчета арендной платы Приложение № 3 к решению Городской Думы № 334-Д от 27.02.2008	Количество расчетных дней	Подлежит уплате за указанный период с 01.01.2013 до 01.01.2014 (руб.)	Размер арендной платы в год (руб.)
1	2	3	4	5	6	7	8
Эксплуатация опор № 1, № 2, № 3 воздушной линии электропередач напряжением 110 кВ на ПС «Янтарная» мкр. «Вынгапуровский», участок от ПС «Вынгапур» до ПС «Янтарная»	149 581,80	2,8	1	-	365	4 188,29	4 188,29
ЯНАО, г. Ноябрьск, мкр. «Вынгапуровский»							

Отдел учета начисления и
оплаты арендной платы за землю



Расчет за 2014 год

Арендной платы за пользование земельными участками

Месторасположение	Кадастровая стоимость	Базовая ставка арендной платы согласно Решения Городской Думы № 334-Д от 27.02.2008	Коэффициент для расчета арендной платы Приложение № 2 к решению Городской Думы № 334-Д от 27.02.2008	Коэффициент использования для расчета арендной платы Приложение № 3 к решению Городской Думы № 334-Д от 27.02.2008	Количество расчетных дней	Подлежит уплате за указанный период с 01.01.2014 до 01.01.2015 (руб.)	Размер арендной платы в год (руб.)
1	2	3	4	5	6	7	8
Эксплуатация опор № 1, № 2, № 3 воздушной линии электропередач напряжением 110 кВ на ПС «Янгарная» мкр. «Вынгапуровский», участок от ПС «Вынгапур» до ПС «Янгарная» ЯНАО, г. Ноябрьск, мкр. «Вынгапуровский»	149 581,80	2,8	1	-	37	424,57	4 188,29
с 01.01.1014 до 07.02.2014							
с 07.02.1014 до 01.01.2015	369 023,4	2,8	1	-	328	9 285,24	10 332,66
ИТОГО:						9 709,81	



Отдел учета начисления и
оплаты арендной платы за землю

Расчет за 2015 год

Арендной платы за пользование земельными участками

Месторасположение	Кадастровая стоимость	Базовая ставка арендной платы согласно Решения Городской Думы № 334-Д от 27.02.2008	Коэффициент для расчета арендной платы Приложение № 2 к решению Городской Думы № 334-Д от 27.02.2008	Коэффициент использования для расчета арендной платы Приложение № 3 к решению Городской Думы № 334-Д от 27.02.2008	Количество расчетных дней	Подлежит уплате за указанный период с 01.01.2015 до 01.01.2016 (руб.)	Размер арендной платы в год (руб.)
1	2	3	4	5	6	7	8
Эксплуатация опор № 1, № 2, № 3 воздушной линии электропередач напряжением 110 кВ на ПС «Янтарная» мкр. «Вынгапуровский», участок от ПС «Вынгапур» до ПС «Янтарная»	369 023,4	2,8	1	-	365	10 332,66	10 332,66
ЯНАО, г. Ноябрьск, мкр. «Вынгапуровский»							

Отдел учета начисления и оплаты арендной платы за землю



Расчет за 2016 год

Арендной платы за пользование земельными участками

Месторасположение	Кадастровая стоимость	Ставка арендной платы (%) согласно приложению № 2 Пост-я Правительства ЯНАО № 953-П от 08.10.2015	Коэффициент для расчета арендной платы согласно приложению № 2 Решения Городской Думы № 200-Д от 24.12.2015	Коэффициент использования для расчета арендной платы Приложение № 3 к решению Городской Думы № 200-Д от 24.12.2015	Количество расчетных дней	Подлежит уплате за указанный период с 01.01.2016 до 01.01.2017 (руб.)	Размер арендной платы в год (руб.)
1 Эксплуатация опор № 1, № 2, № 3 воздушной линии электропередач напряжением 110 кВ на ПС «Янтарная» мкр. «Вынгапуровский», участок от ПС «Вынгапур» до ПС «Янтарная» ЯНАО, г. Ноябрьск, мкр. «Вынгапуровский»	2 369 023,4	3 1,5	4 1,9	5 -	6 366	7 10 517,17	8 10 517,17



Отдел учета начисления и
оплаты арендной платы за землю

Расчет за 2017 год

Арендной платы за пользование земельными участками

Месторасположение	Кадастровая стоимость	Ставка арендной платы (%) согласно приложению № 2 Пост-я Правительства ЯНАО № 953-П от 08.10.2015	Коэффициент для расчета арендной платы согласно приложению № 2 Решения Городской Думы № 200-Д от 24.12.2015	Коэффициент использования для расчета арендной платы Приложение № 3 к решению Городской Думы № 200-Д от 24.12.2015	Количество расчетных дней	Подлежит уплате за указанный период с 01.01.2017 до 01.01.2018 (руб.)	Размер арендной платы в год (руб.)
1	2	3	4	5	6	7	8
Эксплуатация опор № 1, № 2, № 3 воздушной линии электропередач напряжением 110 кВ на ПС «Янтарная» мкр. «Вынгауровский», участок от ПС «Вынгаур» до ПС «Янтарная» ЯНАО, г. Ноябрьск, мкр. «Вынгауровский»	369 023,4	1,5	1,9	-	365	10 517,17	10 517,17

Отдел учета начисления и
оплаты арендной платы за землю

