

Протокол № 45077(0471)/2
рассмотрения заявок на участие в открытом конкурсе № 45077

Предмет конкурса:

Открытый одноэтапный конкурс без предварительного отбора на право заключения Договора по технической инвентаризации и выполнению кадастровых работ (оформлению технических планов), сопровождению процедуры кадастрового учета объектов недвижимости филиала ОАО "Тюменьэнерго" - "Тюменские распределительные сети" Южного ТПО

625000, г. Тюмень, ул. Даудельная, 44, ТРС

22.06.2015

Состав конкурсной комиссии

На заседании конкурсной комиссии по рассмотрению заявок на участие в открытом конкурсе присутствовали:

- по лоту № 1 «Техническая инвентаризации и выполнение кадастровых работ (оформление технических планов), сопровождение процедуры кадастрового учета объектов недвижимости филиала ОАО "Тюменьэнерго" - "Тюменские распределительные сети" Южного ТПО»:

члены комиссии:

Романюк С.Н. (заместитель председателя комиссии), Заместитель начальника СЭБ ОАО "Тюменьэнерго";

Шевцов С.А. (заместитель председателя комиссии), Заместитель директора ТРС;

Худяков С.М., Заместитель директора - главный инженер ТРС;

Павлов В.С., Заместитель директора по инвестиционной деятельности ТРС;

Борисевич С.С., Заместитель директора по безопасности ТРС;

Горбунова Т.Н., Начальник отдела правового обеспечения ТРС;

Тургина Н.И., Заместитель директора по экономике и финансам ТРС;

Заремба В.В., Начальник СПРЗ ОРЗ УЛиМТО ОАО "Тюменьэнерго";

секретарь комиссии:

Старченков Р.А., Начальник ОЛиМТО.

1. Сведения о претендентах на участие в конкурсе, подавших заявки на участие в конкурсе

Лот № 1. Техническая инвентаризации и выполнение кадастровых работ (оформление технических планов), сопровождение процедуры кадастрового учета объектов недвижимости филиала ОАО "Тюменьэнерго" - "Тюменские распределительные сети" Южного ТПО

№ п/п	Наименование претендента	Почтовый адрес претендента	Юридический адрес претендента
1	ООО НПЦ "Регионкад"	620146, Россия, Свердловская область, г. Екатеринбург, а/я 136	620146, Россия, Свердловская область, г. Екатеринбург, проезд Решетникова, 22а
2	ОАО "Уральское топографо-маркшейдерское предприятие "Уралмаркшейдерия"	ул. Порядковая 1-я, д.10, Россия, Челябинская область, г. Челябинск, 454138	Россия, 454138, Челябинская область, г. Челябинск, ул. Порядковая 1-я, д.10
3	ГП Омской области "Омский центр технической инвентаризации и землеустройства"	644024 Россия, Омская область, г. Омск, ул. Краснофлотская, д. 8	644527, Омская область, Омский район, п. Ростовка, д. 21
4	ЗАО "НПФ "ГЕО"	644024, г. Омск, ул.Щербанёва, 35, 3 этаж	644024, г. Омск, ул. Щербанёва, 35

№ п/п	Наименование претендента	Почтовый адрес претендента	Юридический адрес претендента
5	ПАО "Межрегиональное бюро кадастровых работ" (Калужский филиал)	107140, Россия, г. Москва, ул. Малая Красносельская, д. 14	107140, Россия, г. Москва, ул. Малая Красносельская, д. 14
6	ООО "Тюменское бюро кадастровых инженеров"	625051, Тюменская обл., г. Тюмень, ул.30 лет Победы, д. 81/3	625051, Тюменская обл., г. Тюмень, ул.30 лет Победы, д. 81/3
7	ООО "РАСТАМ - Экология"	625048, Россия, Тюменская область, г. Тюмень, ул. Шиллера, д. 34, корп. 1/1	625048, Россия, Тюменская область, г. Тюмень, ул. Шиллера, д. 34, корп. 1/1
8	ФГУП "Российский государственный центр инвентаризации и учета объектов недвижимости - Федеральное бюро технической инвентаризации"	625003, г. Тюмень, ул. Республики, 30	625003, г. Тюмень ул. Республики, 30

2. Решение о допуске к участию в конкурсе или об отказе в допуске к участию в конкурсе (с обоснованием такого решения)

Конкурсная комиссия рассмотрела заявки на участие в открытом конкурсе в соответствии с требованиями и условиями, установленным в конкурсной документации, и приняла решение:

2.1. Отказать в допуске к участию в конкурсе следующим претендентам, подавшим заявки на участие в конкурсе:

Лот № 1. Техническая инвентаризации и выполнение кадастровых работ (оформление технических планов), сопровождение процедуры кадастрового учета объектов недвижимости филиала ОАО "Тюменьэнерго" - "Тюменские распределительные сети" Южного ТПО

№ п/п	Наименование претендента	Обоснование принятого решения
1	ПАО "Межрегиональное бюро кадастровых работ" (Калужский филиал)	<p>На основании п. 3.10.2.5 (б) Конкурсной документации, так как заявка Участника не соответствует требованиям Конкурсной документации:</p> <ul style="list-style-type: none"> предоставленная Участником референция банка не содержит характеристику контрагента от банка, что не соответствует требованиям п. 33.6.3 Информационной карты Конкурсной документации; Участник предоставил список лиц, зарегистрированных в реестре акционеров с указанием доли владения в процентах, сформированную по состоянию на 02.02.2015г., что составляет более 30 календарных дней до истечения срока окончания приема конкурентных заявок и не соответствует требованиям п. 35.1.4 Информационной карты Конкурсной документации; участник предоставил информацию о контрагенте, его цепочке собственников, включая бенефициаров (в том числе конечных) в формате Excel не заполненную, что не соответствует требованиям п. 35.1.6 Информационной карты Конкурсной документации; участник на ЭТП ОАО «Россети» (www.b2b-mrsk.ru) не

№ п/п	Наименование претендента	Обоснование принятого решения
		<p>разместил справку Участника о принадлежности к субъектам малого и среднего предпринимательства (форма 5 Конкурсной документации);</p> <ul style="list-style-type: none"> • согласно предоставленной участником справки о кадровом персонале, участник намерен привлечь для работ 26 чел, в том числе кадастровых инженеров - 3 чел., инженерно-технический персонал для выполнения работ по технической инвентаризации в количестве 11 чел., для выполнения топографо-геодезических работ -7 чел, что не соответствует требованиям п. 32.3 Информационной карты Конкурсной документации; • Участник не предоставил документы, подтверждающие наличие усиленной квалифицированной электронно-цифровой подписи не менее чем на 2 (двух) кадастровых инженеров, что не соответствует требованиям п. 32.3, 33.4.2 Информационной карты Конкурсной документации. Предоставленные документы на Уладжаеву И.Н. не соответствуют требованиям Заказчика: срок действия сертификата усиленной квалифицированной электронно-цифровой подписи кадастрового инженера истек 03.04.2015 года. В предоставленных на других кадастровых инженеров карточках абонентов сертификата усиленной квалифицированной электронно-цифровой подписи кадастрового инженера отсутствует срок действия сертификата. <p>На основании п. 3.10.2.2 Конкурсной документации Участник был направлен запрос о предоставлении необходимых документов, оформленных в соответствии с требованиями Конкурсной документации, а также разъяснений по имеющимся замечаниям. Участник не воспользовался возможностью устранить, выявленные экспертами, замечания.</p>

2.2. Допустить к участию в конкурсе и признать участниками конкурса следующих претендентов, подавших заявки на участие в конкурсе:

Лот № 1. Техническая инвентаризации и выполнение кадастровых работ (оформление технических планов), сопровождение процедуры кадастрового учета объектов недвижимости филиала ОАО "Тюменьэнерго" - "Тюменские распределительные сети" Южного ТПО

№ п/п	Наименование претендента
1	ГП Омской области "Омский центр технической инвентаризации и землеустройства"
2	ЗАО "НПФ "ГЕО"
3	ОАО "Уральское топографо-маркшейдерское предприятие "Уралмаркшейдерия"
4	ООО "РАСТАМ - Экология"
5	ООО "Тюменское бюро кадастровых инженеров"
6	ООО НПЦ "Регионкад"
7	ФГУП "Российский государственный центр инвентаризации и учета объектов недвижимости - Федеральное бюро технической инвентаризации"

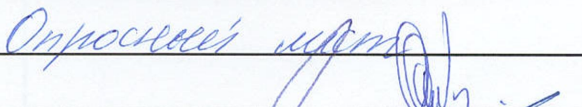







3. Результаты голосования конкурсной комиссии

Лот № 1. Техническая инвентаризации и выполнение кадастровых работ (оформление технических планов), сопровождение процедуры кадастрового учета объектов недвижимости филиала ОАО "Тюменьэнерго" - "Тюменские распределительные сети" Южного ТПО


Члены конкурсной комиссии:

Романюк С.Н.	ЗА (Не выступал)
Шевцов С.А.	ЗА (Не выступал)
Худяков С.М.	ЗА (Не выступал)
Павлов В.С.	ЗА (Не выступал)
Борисевич С.С.	ЗА (Не выступал)
Горбунова Т.Н.	ЗА (Не выступал)
Тургина Н.И.	ЗА (Не выступал)
Заремба В.В.	ЗА (Не выступал)

Члены конкурсной комиссии:

	Романюк С.Н.
	Шевцов С.А.
	Худяков С.М.
	Павлов В.С.
	Борисевич С.С.
	Горбунова Т.Н.
	Тургина Н.И.
	Заремба В.В.

Секретарь конкурсной комиссии:

	Старченков Р.А.
--------------------------------------------------------------------------------------	-----------------

**Заседание Конкурсной (Закупочной) Комиссии
Филиала ОАО "Тюменьэнерго"
«Тюменские распределительные сети»**

ОПРОСНЫЙ ЛИСТ

для заочного голосования по вопросам повестки дня заседания
Конкурсной (Закупочной) Комиссии филиала ОАО «Тюменьэнерго»
«Тюменские распределительные сети»
от «22» июня 2015 г. 45077(0471)/2

Открытый одноэтапный конкурс без предварительного отбора на право заключения Договора по технической инвентаризации и выполнению кадастровых работ (оформлению технических планов), сопровождению процедуры кадастрового учета объектов недвижимости филиала ОАО "Тюменьэнерго" - "Тюменские распределительные сети" Южного ТПО

Вопрос № 1. Решение о допуске к участию в конкурсе или об отказе в допуске к участию в конкурсе (с обоснованием такого решения)

Проект решения:

1.1. Отказать в допуске к участию в конкурсе следующим претендентам, подавшим заявки на участие в конкурсе:

№ п/п	Наименование претендента	Обоснование принятого решения
1	ПАО "Межрегиональное бюро кадастровых работ" (Калужский филиал)	На основании п. 3.10.2.5 (б) Конкурсной документации, так как заявка Участника не соответствует требованиям Конкурсной документации: <ul style="list-style-type: none">• предоставленная Участником референция банка не содержит характеристику контрагента от банка, что не соответствует требованиям п. 33.6.3 Информационной карты Конкурсной документации;• Участник предоставил список лиц, зарегистрированных в реестре акционеров с указанием доли владения в процентах, сформированную по состоянию на 02.02.2015г., что составляет более 30 календарных дней до истечения срока окончания приема конкурентных заявок и не соответствует требованиям п. 35.1.4 Информационной карты Конкурсной документации;• участник предоставил информацию о контрагенте, его цепочке собственников, включая бенефициаров (в том числе конечных) в формате Excel не заполненную, что не соответствует требованиям п. 35.1.6 Информационной карты Конкурсной документации;• участник на ЭТП ОАО «Россети» (www.b2b-mrsk.ru) не разместил справку Участника о принадлежности к субъектам малого и среднего предпринимательства (форма 5 Конкурсной документации);• согласно предоставленной участником справки о кадровом персонале, участник намерен привлечь для работ 26 чел, в том числе кадастровых инженеров - 3 чел., инженерно-технический персонал для выполнения работ по технической инвентаризации в количестве 11 чел., для выполнения топографо-геодезических работ -7 чел, что не соответствует требованиям п. 32.3 Информационной карты Конкурсной документации;• Участник не предоставил документы, подтверждающие нали-

№ п/п	Наименование претендента	Обоснование принятого решения
		<p>чие усиленной квалифицированной электронно-цифровой подписи не менее чем на 2 (двух) кадастровых инженеров, что не соответствует требованиям п. 32.3, 33.4.2 Информационной карты Конкурсной документации. Предоставленные документы на Уладжаеву И.Н. не соответствуют требованиям Заказчика: срок действия сертификата усиленной квалифицированной электронно-цифровой подписи кадастрового инженера истек 03.04.2015 года. В предоставленных на других кадастровых инженеров карточках абонентов сертификата усиленной квалифицированной электронно-цифровой подписи кадастрового инженера отсутствует срок действия сертификата.</p> <p>На основании п. 3.10.2.2 Конкурсной документации Участник был направлен запрос о предоставлении необходимых документов, оформленных в соответствии с требованиями Конкурсной документации, а также разъяснений по имеющимся замечаниям. Участник не воспользовался возможностью устранить, выявленные экспертами, замечания.</p>

ЗА

ПРОТИВ

ВОЗДЕРЖАЛСЯ

(оставьте не зачеркнутым Ваш вариант ответа)

1.2. Допустить к участию в конкурсе и признать участниками конкурса следующих претендентов, подавших заявки на участие в конкурсе:

№ п/п	Наименование претендента
1	ГП Омской области "Омский центр технической инвентаризации и землеустройства"
2	ЗАО "НПФ "ГЕО"
3	ОАО "Уральское топографо-маркшейдерское предприятие "Уралмаркшейдерия"
4	ООО "РАСТАМ - Экология"
5	ООО "Тюменское бюро кадастровых инженеров"
6	ООО НПЦ "Регионкад"
7	ФГУП "Российский государственный центр инвентаризации и учета объектов недвижимости - Федеральное бюро технической инвентаризации"

ЗА

ПРОТИВ


ВОЗДЕРЖАЛСЯ

(оставьте не зачеркнутым Ваш вариант ответа)

Зам. председателя Конкурсной комиссии:

Заместитель начальника СЭБ

ОАО «Тюменьэнерго»


(подпись)

/Романюк С.Н./
(Ф.И.О.)

Без подписи Члена Конкурсной (Закупочной) Комиссии филиала ОАО «Тюменьэнерго» опросный лист является недействительным

Дата отправления опросного листа на согласование в ОАО «ТЭ» «22» июня 2015 года.

Опросный лист необходимо согласовать и подписать в течение 2 дней, с момента его поступления к заочно опрашиваемому Члену Конкурсной (Закупочной) комиссии ОАО «Тюменьэнерго».

Заседание Конкурсной (Закупочной) Комиссии
Филиала ОАО "Тюменьэнерго"
«Тюменские распределительные сети»

ОПРОСНЫЙ ЛИСТ

для заочного голосования по вопросам повестки дня заседания
Конкурсной (Закупочной) Комиссии филиала ОАО «Тюменьэнерго»
«Тюменские распределительные сети»
от «22» июня 2015 г. 45077(0471)/2

Открытый одноэтапный конкурс без предварительного отбора на право заключения Договора по технической инвентаризации и выполнению кадастровых работ (оформлению технических планов), сопровождению процедуры кадастрового учета объектов недвижимости филиала ОАО "Тюменьэнерго" - "Тюменские распределительные сети" Южного ТПО

Вопрос № 1. Решение о допуске к участию в конкурсе или об отказе в допуске к участию в конкурсе (с обоснованием такого решения)

Проект решения:

1.1. Отказать в допуске к участию в конкурсе следующим претендентам, подавшим заявки на участие в конкурсе:

№ п/п	Наименование претендента	Обоснование принятого решения
1	ПАО "Межрегиональное бюро кадастровых работ" (Калужский филиал)	На основании п. 3.10.2.5 (б) Конкурсной документации, так как заявка Участника не соответствует требованиям Конкурсной документации: <ul style="list-style-type: none">• предоставленная Участником референция банка не содержит характеристику контрагента от банка, что не соответствует требованиям п. 33.6.3 Информационной карты Конкурсной документации;• Участник предоставил список лиц, зарегистрированных в реестре акционеров с указанием доли владения в процентах, сформированную по состоянию на 02.02.2015г., что составляет более 30 календарных дней до истечения срока окончания приема конкурентных заявок и не соответствует требованиям п. 35.1.4 Информационной карты Конкурсной документации;• участник предоставил информацию о контрагенте, его цепочке собственников, включая бенефициаров (в том числе конечных) в формате Excel не заполненную, что не соответствует требованиям п. 35.1.6 Информационной карты Конкурсной документации;• участник на ЭТП ОАО «Россети» (www.b2b-mrsk.ru) не разместил справку Участника о принадлежности к субъектам малого и среднего предпринимательства (форма 5 Конкурсной документации);• согласно предоставленной участником справки о кадровом персонале, участник намерен привлечь для работ 26 чел, в том числе кадастровых инженеров - 3 чел., инженерно-технический персонал для выполнения работ по технической инвентаризации в количестве 11 чел., для выполнения топографо-геодезических работ -7 чел, что не соответствует требованиям п. 32.3 Информационной карты Конкурсной документации;• Участник не предоставил документы, подтверждающие нали-

№ п/п	Наименование претендента	Обоснование принятого решения
		<p>чие усиленной квалифицированной электронно-цифровой подписи не менее чем на 2 (двух) кадастровых инженеров, что не соответствует требованиям п. 32.3, 33.4.2 Информационной карты Конкурсной документации. Предоставленные документы на Уладжаеву И.Н. не соответствуют требованиям Заказчика: срок действия сертификата усиленной квалифицированной электронно-цифровой подписи кадастрового инженера истек 03.04.2015 года. В предоставленных на других кадастровых инженеров карточках абонентов сертификата усиленной квалифицированной электронно-цифровой подписи кадастрового инженера отсутствует срок действия сертификата.</p> <p>На основании п. 3.10.2.2 Конкурсной документации Участник был направлен запрос о предоставлении необходимых документов, оформленных в соответствии с требованиями Конкурсной документации, а также разъяснений по имеющимся замечаниям. Участник не воспользовался возможностью устранить, выявленные экспертами, замечания.</p>

ЗА

ПРОТИВ

ВОЗДЕРЖАЛСЯ

(оставьте не зачеркнутым Ваш вариант ответа)

1.2. Допустить к участию в конкурсе и признать участниками конкурса следующих претендентов, подавших заявки на участие в конкурсе:

№ п/п	Наименование претендента
1	ГП Омской области "Омский центр технической инвентаризации и землеустройства"
2	ЗАО "НПФ "ГЕО"
3	ОАО "Уральское топографо-маркшейдерское предприятие "Уралмаркшейдерия"
4	ООО "РАСТАМ - Экология"
5	ООО "Тюменское бюро кадастровых инженеров"
6	ООО НПЦ "Регионкад"
7	ФГУП "Российский государственный центр инвентаризации и учета объектов недвижимости - Федеральное бюро технической инвентаризации"

ЗА

ПРОТИВ

ВОЗДЕРЖАЛСЯ

(оставьте не зачеркнутым Ваш вариант ответа)

**Член Конкурсной (Закупочной) Комиссии
ОАО «Тюменьэнерго»**


(подпись)

/Заремба В.В./
(Ф.И.О.)

Без подписи Члена Конкурсной (Закупочной) Комиссии филиала ОАО «Тюменьэнерго» опросный лист является недействительным

Дата отправления опросного листа на согласование в ОАО «ТЭ» «22» июня 2015 года.

Опросной лист необходимо согласовать и подписать в течение 2 дней, с момента его поступления к заочно опрашиваемому Члену Конкурсной (Закупочной) комиссии ОАО «Тюменьэнерго».